

Legende

























KOŁOBRZEG



Ostsee

Podczele 3 km
Ustronie Morskie 11 km



-  Hotels, Kurhäuser und Urlaubsanlagen
-  Parkplätze
-  Verkehrsknotenpunkt
-  Taxistände
-  Krankenhaus
-  Kirchen
-  Campingplätze
-  Tankstellen
-  Touristeninformation
-  Post
-  Tennisplätze
-  Öffentliche Toiletten
-  Sportkomplex Milenium
-  Tierheime
-  Springbrunnen
-  Museum
-  Stadt - Spielplatz
-  Strand für Hunde
-  Stadien, Sportplätze
-  Skatepark
-  Bushaltestellen
-  Denkmal
-  Bahnstrecke
-  Fahrradstrecken
-  Fahrradstrecke R10
-  Kösliner Küstenpfad E9 Salzpfad
-  Jan Frankowski - Pfad
-  Städtischer Befestigungspfad
-  Der Pommersche Jakobsweg

